








Mappa partecipata dei luoghi della rigenerazione

-  Confine comunale
-  Territorio urbanizzato (art. 32 LUR 24/2017)
-  Perimetro del Centro Storico

Luoghi della rigenerazione (n. di segnalazioni)

-  1
-  2 - 4
-  5 - 10
-  11 - 20
-  21 - 40
-  41 - 80

COMUNE DI RIOLO TERME				
ID	TEMA	TIPO	LUOGHI DELLA RIGENERAZIONE	PESO
1	TEMA GENERALE	A	Centro storico di Riolo Terme (in generale)	13
2	SPAZIO COSTRUITO	C	Terme di Riolo	9
3	SPAZIO APERTO	PZ	Piazza Mazzanti	6
4	TEMA GENERALE	T	Manutenzione e cura dei manti stradali (in generale)	6
5	TEMA GENERALE	T	Riquilificazione aree produttive (in generale)	6
6	INFRASTRUTTURE	AI	Area casse espansione Fiume Senio	5
7	SPAZIO COSTRUITO	A	Lottizzazione/edifici incompiuti (con indicazione puntuale)	5
8	TEMA GENERALE	T	Parchi/aree verdi (in generale)	5
9	SPAZIO APERTO	V	Parco fluviale	5
10	SPAZIO APERTO	VIE	Corso Matteotti	4
11	SPAZIO APERTO	SP	Area campo sportivo	3
12	SPAZIO APERTO	V	Area bocciolina e aree limitrofe	2
13	SPAZIO COSTRUITO	E	Biblioteca comunale	2
14	SPAZIO APERTO	V	Parco Falcone Borsellino	2
15	SPAZIO APERTO	V	Parco pubblico (in centro) a Borgo Rivola	2
16	TEMA GENERALE	T	Riquilificare edifici storici (in generale)	2
17	SPAZIO COSTRUITO	E	Albergo Belvedere	1
18	SPAZIO APERTO	SP	Campo sportivo di Borgo Rivola	1
19	SPAZIO COSTRUITO	A	Ex case popolari	1
20	TEMA GENERALE	T	Manutenzione e cura dei marciapiedi (in generale)	1
21	SPAZIO APERTO	V	Parco Leo Mongardi-Isola	1
22	INFRASTRUTTURE	AI	Ponti, ponticelli	1
23	SPAZIO COSTRUITO	E	Via Isola n. 52	1
TOTALE				84

